

Intervenció arqueològica al carrer Montjuïc del Bisbe 4-6 i plaça Sant Felip Neri

Barcelona, Barcelonès

Expedient R/N 470 K121 (6925-1-2011)

Març de 2011

Codi MUHBA: 026/11



Jordi Petit Gil

Mataró, 28 de març de 2011

Intervenció arqueològica

C.Montjuïc del Bisbe 4-6 i Pl.Sant Felip Neri (026/11)
Barcelona, Barcelonès

SUMARI

1.	SITUACIÓ	4
2.	CONTEXT GEOFÍSIC	4
3.	CONTEXT HISTÒRIC I ANTECEDENTS ARQUEOLÒGICS	4
4.	MOTIVACIÓ.....	7
5.	OBJECTIUS.....	7
6.	FONAMENTS DE DRET	8
7.	METODOLOGIA.....	8
8.	TREBALLS REALITZATS.....	8
9.	RESULTATS DE LA INTEVENCIÓ	8
10.	CONCLUSIONS	9
11.	BIBLIOGRAFIA	9

ANNEX 1. RESOLUCIONS GENERALITAT DE CATALUNYA

ANNEX 2. DOCUMENTACIÓ FOTOGRÀFICA

ANNEX 3. DOCUMENTACIÓ PLANIMÈTRICA

Intervenció arqueològica

C.Montjuïc del Bisbe 4-6 i Pl.Sant Felip Neri (026/11)
Barcelona, Barcelonès

FITXA TÈCNICA

Lloc de la intervenció	Montjuïc del Bisbe 4-6 i plaça Sant Felip Neri
Població i comarca	Barcelona, Barcelonès
Jaciment/s arqueològic/s	Barcelona
Coordenades UTM	X=431122 / Y=4581859 / Z=15
Promoció	AGBAR - Societat General Aigües de Barcelona, SA
Execució intervenció	Antequem, SL
Direcció tècnica	Jordi Petit Gil
Tipus d'intervenció	Preventiva
Codi MUHBA	026/11
Resolució Generalitat de Catalunya	R/N 470 K121 (6925-1-2011)
Activitat autoritzada	Control arqueològic preventiu
Dates autoritzades	21 a 25 de març de 2011
Resum	L'empresa SOREA ha executat una obra de col·locació d'una nova canalització d'aigua de subministrament per a l'escola Sant Felip Neri ubicada al carrer Montjuïc del Bisbe cantonada amb Sant Felip Neri a Barcelona. L'excavació de la rasa ha servit per documentar l'existència d'un nivell contemporani molt remenat amb restes òssies humanes.
Paraules clau	Enterraments època medieval canalització d'aigua

Intervenció arqueològica

C.Montjuïc del Bisbe 4-6 i Pl.Sant Felip Neri (026/11)
Barcelona, Barcelonès

1. SITUACIÓ

La intervenció arqueològica s'ha dut a terme entre la plaça Sant Felip Neri i el carrer Montjuïc del Bisbe a la ciutat de Barcelona. Aquest indret es troba al centre del nucli urbà de l'antiga barcino i part de la rasa oberta a Sant Felip Neri estaria situada on antigament i havia el cementiri de dita església.

2. CONTEXT GEOFÍSIC

La comarca del Barcelonès abraça una superfície de 144,72 Km² i té com a límits el mar Mediterrani, la serralada Litoral o de Marina i els deltes del Llobregat i del Besòs. La comarca limita al nord amb les comarques del Vallès Occidental i Vallès Oriental; a l'est amb el Maresme i el Mediterrani i al sud i l'oest amb el Baix Llobregat. Barcelona és la ciutat que ocupa la majoria de terreny, el seu municipi situat en una plana que presenta uns 5 km d'amplada

El seu relleu físic pertany a tres unitats: la Serralada Litoral, el pla de Barcelona i els deltes del Llobregat i del Besòs.

La Serralada Litoral presenta una cadena contínua de formes arrodonides amb una altitud que oscil·la entre 300 i 500 metres i que en aquest punt rep el nom de serra de Collserola. Presenta com a característiques la seva constitució formada per un sòcol granític, molt descompost per l'acció natural i sobre el qual hi ha dipositada una cobertura d'esquistos del Silurià inferior, en part metamòrfics; esquistos ampelítics i calcaris del Silurà superior i del Devonianà, i esquistos arenosos, gresos i conglomerats del Carbonífer.

Aquesta serralada presenta una falla d'orientació nord-est sud-oest que la separa d'una sèrie de turons, Monterols, el Puget, can Muntaner, turó de Falcó, el Carmel, turó de la Rovira, de la Peira, així com un petit corredor que s'obre d'Horta a Sarrià, excavat en el granit descompost, situant-se en el punt més alt del coll de Penitents o dels Quatre Camins, que separa les conques d'Horta i de Sarrià.

El pla de Barcelona està format per un replà superior, constituït per un basament d'argiles grogues pliocèniques, amb alguns nivells de sorres i aquífers. Sobre el sòcol pliocènic es superposen uns dipòsits cíclics formats per argiles roges a la base seguides de llims grocs i una crosta calcària a la part superior, que corresponen a diferents intervals de les oscil·lacions climàtiques del Quaternari. El replà inferior comença a peus d'aquest escarpament.

Aquesta plana baixa presenta dos monticles: el mont Tàber, de 15 metres d'alçada i format per materials pliocènics més una certa aportació de sorres i el Montjuïc, de 173 metres, format per argiles i gresos miocènics.

3. CONTEXT HISTÒRIC I ANTECEDENTS ARQUEOLÒGICS

La intervenció arqueològica s'ha portat a terme dins del perímetre de la muralla romana i de la ciutat medieval de Barcelona, prop també de l'antic Call jueu.

L'origen de la ciutat de Barcelona s'ha de situar a la colònia *Iulia Augusta Faventia Paterna Barcino* fundada de nova planta per August al segle I aC. Es va situar en un turó, conegut en època medieval com a *Mons Taber*, flanquejat per les rieres de Sant Gervasi i Vallcarca. La

Intervenció arqueològica

C.Montjuïc del Bisbe 4-6 i Pl.Sant Felip Neri (026/11)
Barcelona, Barcelonès

ciutat emmurallada, amb un perímetre clar, presenta una planta octogonal amb una trama a partir de dos eixos: el *cardo maximus* (Nord – Sud) i el *decumanus maximus* (Est – Oest).

Aquests dos eixos donaven la pauta a la resta de la xarxa de carrers rectilinis amb illes regulars, confluint en un espai obert i central, el *forum*, l'actual plaça Sant Jaume. Aquesta trama urbana original de la colònia de *Barcino* s'ha conservat "fossilitzada", de manera que l'ara carrers Llibreteria i del Call corresponen al *cardo maximus* i els carrers Bisbe, Regomir i Ciutat al *decumanus maximus*. Fora muralles, el pla de Barcelona es convertí en l'*ager* de la ciutat romana, quedant ocupat per vil·les, establiments industrials, monuments, vies i necròpolis.

La Barcelona de la transició¹ es pot situar, almenys topogràficament parlant dins el mateix territori que en l'època romana. Bé que a partir del segle X, la ciutat patirà un creixement de població, i un enfortiment tant de la vida urbana com de la circulació econòmica cap a altres mercats. Es un moment on sorgeixen viles noves i burgs econòmics.

Tenim la vila nova de Sant Pere, la vila nova del Mercadal es formà enfront del Portal Major, i al voltant del carrer de la Boqueria sorgí el barri jueu o "Call". El seu modus vivendi n'era variat. Al pla de Barcelona hi tenien moltes terres, principalment vinyes, hortes, camps de conreu i fruiters.

El barri jueu de la ciutat de Barcelona o "call" barceloní el trobem ocupant una part del que havia estat el quadrant nord-oest de la ciutat romana, llindant amb la muralla del S. IV. Aquest estava dividit en el call major i el call menor. El barri del call jueu de Barcelona es coneix des de el segle XI quan es parla d'un carrer on <<solebat ire ad callem judaicum>>. La pròpia paraula "**call**" significa carreró estret, i la pròpia geografia del barri ens mostra uns carrerons estrets, però això no vol dir que estiguessin tancats sense contacte amb la ciutat que els envoltava, al contrari, sabem per la documentació de que hi tenien propietats a fora del bari. Al pla de la ciutat tenien vinyes, hortes i camps de cultius, algunes arrendades i d'altres pròpies.

L'església de Sant Felip Neri, d'estil barroc va ser construïda entre els anys 1748 i 1752 a la plaça del mateix nom al barri Gòtic de Barcelona, per servir d'oratori de la Congregació de l'Oratori de Barcelona. És obra de l'arquitecte Pere Bertran, que va ser ajudat per Salvador Ausich. La decoració va anar a càrrec de Pere Costa i Carles Grau. El temple té annexa la casa de la Congregació de l'Oratori, fundada al 1673, on viuen els clergues seculars, ensems amb els germans i els tironis (novicis).

L'edifici té una sola nau amb creuer i absis semicircular, i capelles laterals intercomunicades. A l'interior destaquen els seus altars barrocs i neoclàssics, especialment l'altar major, d'un estil proper al de Bernini. Entre els autors d'algunes de les imatges hi ha Ignasi Vergara (sant Felip Neri i sant Ramon de Penyafort), Salvador Gurri (l'adoració dels Reis Mags) i Ramon Amadeu. Dos grans quadres de Josep Llimona sobre la vida de sant Felip Neri pengen dels extrems del creuer.

A la façana s'hi poden apreciar encara avui les marques fetes per dues bombes caigudes el 30 de gener de 1938, durant el bombardeig franquista en què moriren 42 persones, la majoria infants.

La plaça Sant Felip Neri rep el nom del sant (un predicador jesuïta, Florència 1515 – Roma 1595) i fou construïda en els terrenys d'un antic cementiri d'època medieval.

Al primer quart del segle XX es van instal·lar a la plaça els edificis de dos gremis (calderers i sabaters) procedents de la reforma urbana que va propiciar l'obertura de la Via Laietana i el trasllat de palauets i edificis gremials que hi havia per la zona. El gremi dels sabaters té l'actual Museu del Calçat on el visitant pot veure sabates d'entre el segle XVI i XX. L'esmentat edifici fou reconstruït després de la guerra a partir de 1943.

¹ Entenem com a transició un canvi i dins el moment que estem descrivint ho apliquem a la situació econòmica i administrativa que es viu entre la desaparició del poder centralitzat de Roma com a metròpoli de l'imperi i l'arribada dels cabdills visigots amb el seu comitatius que produirà l'eclosió en una administració comtal.

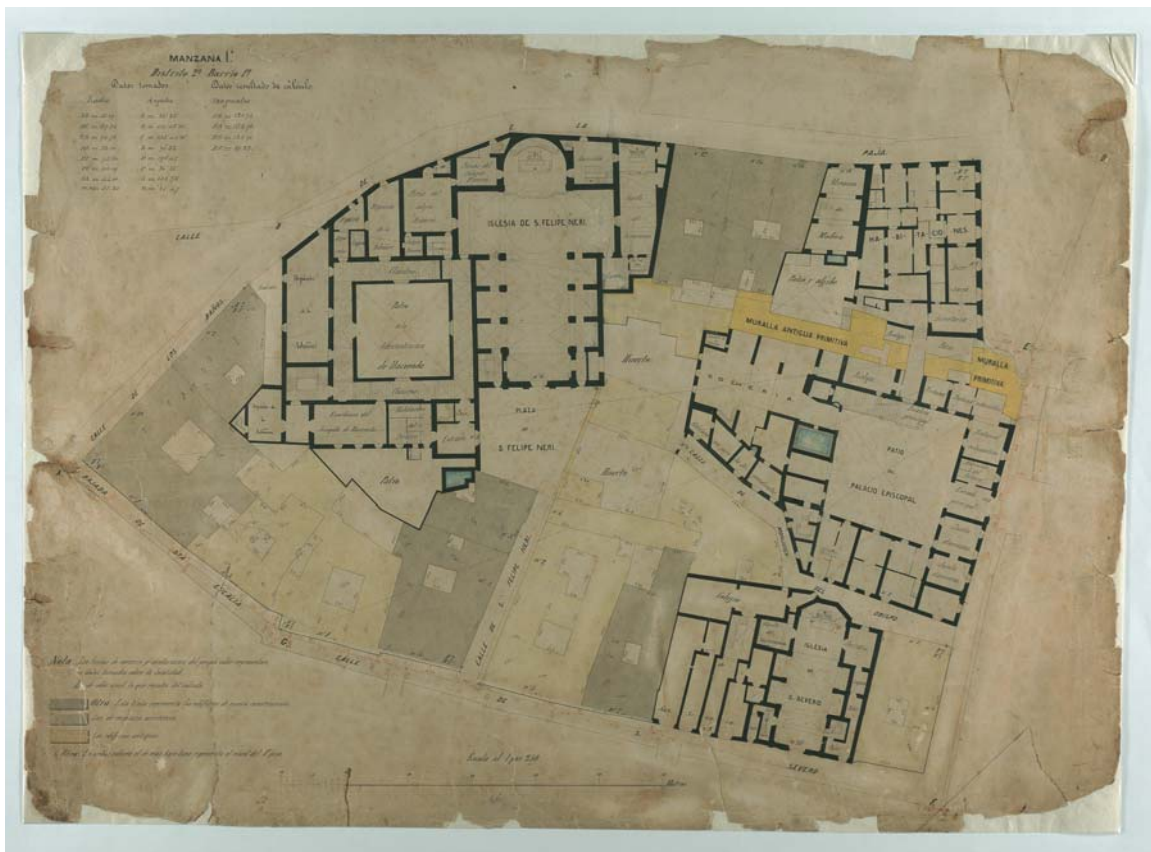
Intervenció arqueològica

C.Montjuïc del Bisbe 4-6 i Pl.Sant Felip Neri (026/11)
Barcelona, Barcelonès

Tant la plaça Sant Felip Neri com el carrer Montjuïc del Bisbe no figuren ni al fogatge de 1497 ni al de 1516, sembla doncs que serien camins d'àmbit privat durant la baixa edat mitjana. A la pròpia plaça hi ha documentat l'existència d'un antic cementiri d'època medieval. A finals del segle XVII i la primera meitat del segle XVIII es produeix una gran remodelació de la zona, prèvia a la construcció de l'església iniciada el 1748 en el solar d'unes cases de la família Cabrera.

Durant la Guerra Civil (1936-39) dues bombes franquistes van destrossar la plaça a més de matar a 42 persones. Després del conflicte bèl·lic la plaça es va remodelar.

L'any 2009 es va realitzar un sondeig al mig de la plaça, al costat de la font i es va documentar un mur d'època medieval que estava alineat amb el propi carrer de Sant Felip Neri (Soberón, 2009). Segons els Quarterons de Garriga i Roca, es tractaria del mur de façana d'una de les cases enderrocades per l'ampliació de la plaça.



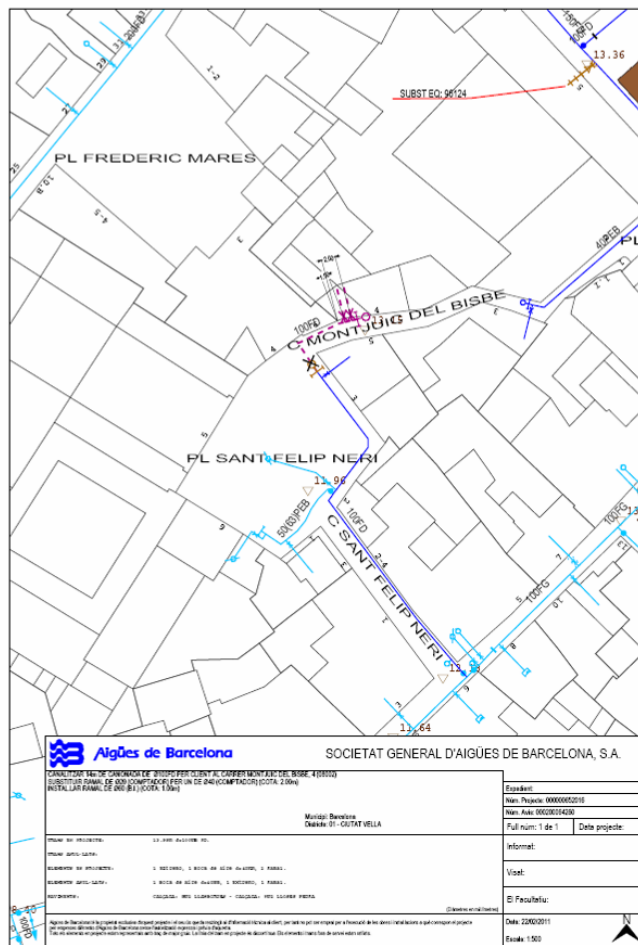
Quarterons de Garriga i Roca (1858), amb la plaça Sant Felip Neri al centre, del segle XIX

Intervenció arqueològica

C.Montjuïc del Bisbe 4-6 i Pl.Sant Felip Neri (026/11)
Barcelona, Barcelonès

4. MOTIVACIÓ

L'empresa d'aigües SOREA ha executat una obra de col·locació d'una nova canalització d'aigua de subministrament a l'escola Sant Felip Neri ubicada al costat de la pròpia església. El projecte ha comportat l'excavació d'una rasa de 14 metres aproximadament des d'una arqueta d'aigües situada a la plaça de Sant Felip Neri i fins una arqueta que hi ha al carrer Montjuïc del Bisbe.



Projecte de soterrament de servei d'aigua (AGBAR)

5. OBJECTIUS

Tenint en compte els antecedents històrics i arqueològics de la zona i l'execució de l'obra, s'ha dut a terme una intervenció amb els següents objectius:

- Determinar l'existència de restes arqueològiques i vetllar per la seva integritat.
- Documentar i valorar l'entitat de les possibles restes arqueològiques que es localitzin.
- Valorar l'afectació de les possibles restes arqueològiques per part de l'obra i proposar les mesures correctores més adients.

Intervenció arqueològica

C.Montjuïc del Bisbe 4-6 i Pl.Sant Felip Neri (026/11)
Barcelona, Barcelonès

6. FONAMENTS DE DRET

- Llei 9/1993 30 de setembre del Patrimoni Cultural Català (DOGC 1807 de l'11 d'octubre de 1993)
- Decret 78/2002 de 5 de març del Reglament de protecció del patrimoni arqueològic i paleontològic (DOGC 3594 de 13 de març de 2002).

7. METODOLOGIA

El sistema de registre que s'utilitzarà serà l'estratigràfic i la documentació arqueològica, seguint el mètode de registre de dades proposat per E.C. Harris i A. Carandini, modificat a partir de la pràctica arqueològica en aquest tipus de jaciment i de les circumstàncies concretes de l'excavació. Es distingeixen i retiren cada un dels diversos nivells i estrats localitzats, d'acord amb criteris estratigràfics, de textura, composició i color. Per el registre objectiu dels elements i estrats que s'exhumen es realitza una numeració correlativa d'aquests denominats Unitat Estratigràfica (U.E.), que individualitza els uns dels altres i de la qual se'n realitza una fitxa. En aquesta, s'indica la seva ubicació en el context general del jaciment, la descripció i la posició física respecte a la resta d'U.E. amb què es relaciona així com a la seva datació.

Amb la intervenció arqueològica també s'ha realitzat la planimetria de les rases i el corresponent reportatge fotogràfic de tots els treballs. Aquests documents integren, juntament amb la relació d'unitats estratigràfiques, la present memòria científica que inclou els resultats i les conclusions.

8. TREBALLS REALITZATS

Abans d'iniciar la rasa s'ha procedit a fer una cala al inici situat a la plaça Sant Felip Neri per trobar el final del tub ubicat a l'arqueta des de la que s'ha de fer la nova canalització. Un cop localitzat el tub s'ha iniciat una rasa d'uns 0,50 ample per 4,5 metres de llarg a dita plaça, i des d'allà s'ha obert la rasa en direcció al carrer Montjuïc del Bisbe de 0,50 metres d'ample per 9,5 metres de llarg. La rasa, en forma de "L" fa un total de 14 metres.

Primer de tot manualment, s'han tallat les lloses de pedra que hi ha al terra ja que s'han de reaprofitar per col·locar-les de nou. Després, amb un martell elèctric s'ha tret el ciment de preparació que tenia el paviment. Un cop fet això, dos operaris han tret també de forma manual terra fins a un nivell de 0,50 metres del nivell d'ús actual.

A la rasa s'ha localitzat un antic cablejat de llum que ja no funciona i que creua tota la rasa paral·lelament a la ubicació del nou tub d'aigua. Durant la col·locació d'aquest antic cablejat ja es va remenar el nivell estratigràfic documentat en aquesta intervenció.

9. RESULTATS DE LA INTEVENCIÓ

Els treballs d'excavació de la rasa de servei d'aigua a tret a la llum les següents restes arqueològiques:

- UE 1: Preparació i paviment actual del carrer. Format per lloses de pedres col·locades sobre ciment. L'estrat té una potència de 0,20 metres. La UE 1 cobreix a la UE 2.

Intervenció arqueològica

C.Montjuïc del Bisbe 4-6 i Pl.Sant Felip Neri (026/11)
Barcelona, Barcelonès

- UE 2: Argila marró i terra amb runa i petits fragments de restes òssies humanes inconnexes i remenades per la col·locació d'un antic cablejat de llum que va aprofitar la mateixa terra que va treure per tornar a tapar l'antiga rasa i que per tant va remoure tot el estrat que novament ara s'ha obert. L'estrat s'ha baixat només uns 0,30 metres per poder col·locar el nou tub. La UE 2 es coberta per la UE 1.

10. CONCLUSIONS

La intervenció arqueològica no ha permès localitzar restes arqueològiques immobles. És molt probable que els ossos humans localitzats a l'estrat UE 2 provinquin de l'antic cementiri medieval ubicat on ara hi ha la plaça Sant Felip Neri. L'estrat però, estava molt remenat i no s'ha trobat cap os en connexió ni col·locat al seu lloc original. Entre la construcció de l'església a mitjans del segle XVIII, la remodelació de la plaça feta després de la Guerra Civil i la realització d'una rasa a la primera meitat del segle XX per col·locar un cablejat de llum, s'ha remenat tant el nivell que no s'ha pogut documentar res. A més, en aquesta ocasió només s'han excavat 50 cm de profunditat.

La rasa no afectava cap element arqueològic, per això s'ha cobert amb la mateixa terra extreta. Tenint en compte que les restes òssies estaven fora de context, es varen deixar on eren, al fons de la rasa i per tant no s'ha recollit cap material arqueològic. Si en un futur s'obris tota la plaça, s'ha de tenir en compte l'existència d'aquest nivell que potser en altres zones no estarà tant remenat com en aquest.

11. BIBLIOGRAFIA

AAVV: Gran Enciclopèdia de Catalunya. Barcelona.

AAVV. (1998): *Art de Catalunya*, Edicions L'isard, Barcelona,

AAVV. (2005): *Història de l'art català*, Edicions 62, Barcelona.

Aznar Camón, José; Morales i Marín, Jose Luis y Valdivieso González, Enrique. (1999): "*Summa Artis. Arte español del siglo XVIII*", Espasa Calpe, Madrid.

De Calassanç i Laplana, Josep (1978), *L'Oratori de Sant Felip Neri de Barcelona i el seu patrimoni artístic i monumental*. Montserrat: Publicacions de l'Abadia de Montserrat.

Florensa, Adolf (1958): "La plaza de San Felipe Neri. Ayer, hoy y manyana." Ajuntament de Barcelona (Barcelona).

Soberón, Mikel (2009) "Plaça de Sant Felip Neri", Anuari d'Arqueologia i Patrimoni de Barcelona 2009, MHCB. Barcelona, p.170

Intervenció arqueològica

C.Montjuïc del Bisbe 4-6 i Pl.Sant Felip Neri (026/11)
Barcelona, Barcelonès

ANNEX 1. RESOLUCIONS GENERALITAT DE CATALUNYA

Intervenció arqueològica

C.Montjuïc del Bisbe 4-6 i Pl.Sant Felip Neri (026/11)
Barcelona, Barcelonès



Generalitat de Catalunya
Departament de Cultura
Serveis Territorials a Barcelona

Expedient R/N 470 K121 (6925-1-2011) sobre l'autorització de la intervenció preventiva al carrer Montjuïc del Bisbe 4-6, plaça Sant Felip Neri a Barcelona (Barcelonès), segons el procediment establert en l'article 14 i següents del Decret 78/2002, de 5 de març de 2002, del Reglament de protecció del patrimoni arqueològic i paleontològic.

Fets

En data 15 de març de 2011 (registre d'entrada núm. 00531) el senyor Ferran Puig i Verdaguer, Director del Servei d'Arqueologia del MUHBA sol·licita autorització per a efectuar una intervenció arqueològica entre els dies 21 i 25 de març de 2011 sota la direcció de Jordi Petit Gil (ANTEQUEM)

Motivació

- 1.- La intervenció està motivada per l'execució d'una rasa per a la instal·lació d'una canonada d'Aigües de Barcelona.
- 2.- L'indret on es durà a terme la intervenció s'inclou en una Zona d'Interès Arqueològic i d'alt valor històric.

Fonaments de dret

1. Article 47 i següents de la Llei 9/1993, de 30 de setembre, del patrimoni cultural català (DOGC núm. 1807).
2. Decret 78/2002, de 5 de març de 2002, del Reglament de protecció del patrimoni arqueològic i paleontològic (DOGC núm. 3594).

Resolució

Per tot això, resolc:

1: **Autoritzar** la realització d'una intervenció arqueològica preventiva d'acord amb les següents dades i condicions:

Lloc de la intervenció: carrer Montjuïc del Bisbe 4-6, plaça Sant Felip Neri a Barcelona (Barcelonès)

Persona o institució autoritzada: Ferran Puig i Verdaguer, Director del Servei d'Arqueologia del MUHBA

Direcció de la intervenció arqueològica: Jordi Petit Gil (ANTEQUEM)

Activitat autoritzada: control arqueològic preventiu.

Termini de realització de la intervenció: del 21 al 25 de març de 2011.

Lloc de dipòsit provisional de les restes: Magatzem Zona Franca MUHBA.

Muntaner, 221
08036 Barcelona
Telèfon 933 632 870
Fax 933 632 878



Generalitat de Catalunya
Departament de Cultura
Serveis Territorials a Barcelona

Data 31 MAR. 2011

Faig constar que aquesta còpia
reprodueix fidelment l'original.

Intervenció arqueològica

C.Montjuïc del Bisbe 4-6 i Pl.Sant Felip Neri (026/11)
Barcelona, Barcelonès



Generalitat de Catalunya
Departament de Cultura
Serveis Territorials a Barcelona

La intervenció arqueològica o paleontològica autoritzada haurà de ser realitzada d'acord amb les disposicions de la Llei 9/1993, del patrimoni cultural català, i del Decret 78/2002, del Reglament de protecció del patrimoni arqueològic i paleontològic, així com en els termes descrits en la documentació presentada per a la tramitació de l'expedient.

2. Notificar aquesta resolució, que no exhaureix la via administrativa, a la persona o entitat interessada i comunicar-li que contra aquesta pot interposar-hi recurs d'alçada davant el conseller de Cultura, en el termini d'un mes a comptar de l'endemà de la recepció d'aquesta notificació.

Notificar, així mateix, aquesta resolució a l'ajuntament del municipi afectat, i comunicar-li que contra aquesta pot interposar-hi recurs contenciós administratiu davant el Tribunal Superior de Justícia de Catalunya, en el termini de dos mesos a comptar de l'endemà de la recepció d'aquesta notificació. Potestativament, dins el mateix termini, podrà efectuar el requeriment previ previst a l'article 44 de la Llei 29/1998, de 13 de juliol, de la jurisdicció contenciosa administrativa.

P.d. Resolució CMC/254/2010, DOGC 12.2.2010

La directora Territorial

M. Àngels Torras Ripoll

Barcelona, 21 de març de 2011

Muntaner, 221
08036 Barcelona
Telèfon 933 632 870
Fax 933 632 878



Generalitat de Catalunya
Departament de Cultura
Serveis Territorials a Barcelona

Data 31 MAR. 2011

Faig constar que aquesta còpia
reprodueix fidelment l'original.

Intervenció arqueològica

C.Montjuïc del Bisbe 4-6 i Pl.Sant Felip Neri (026/11)
Barcelona, Barcelonès

ANNEX 2. DOCUMENTACIÓ FOTOGRÀFICA

Intervenció arqueològica

C.Montjuïc del Bisbe 4-6 i Pl.Sant Felip Neri (026/11)
Barcelona, Barcelonès



1. Operaris tallant les lloses del paviment



2- Operaris traient les lloses



3. Detall de la rasa on es veu el cablejat de llum antic



4. Detall dels operaris traient la UE 2

Intervenció arqueològica

C.Montjuïc del Bisbe 4-6 i Pl.Sant Felip Neri (026/11)
Barcelona, Barcelonès



5. Vista general de la rasa al carrer Montjuïc del Bisbe



6. Vista general de la rasa al carrer Montjuïc del Bisbe



7. Detall de la UE 2 a la cota d'excavació



8. Cala de comprovació inicial

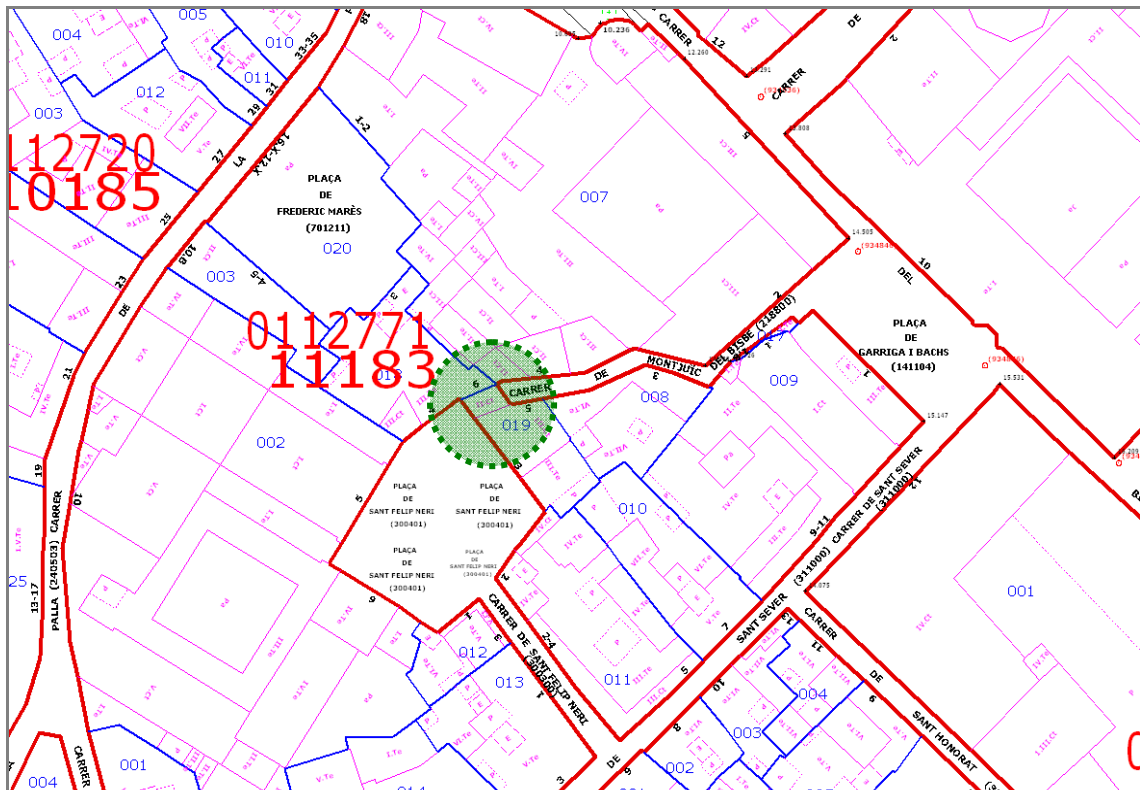
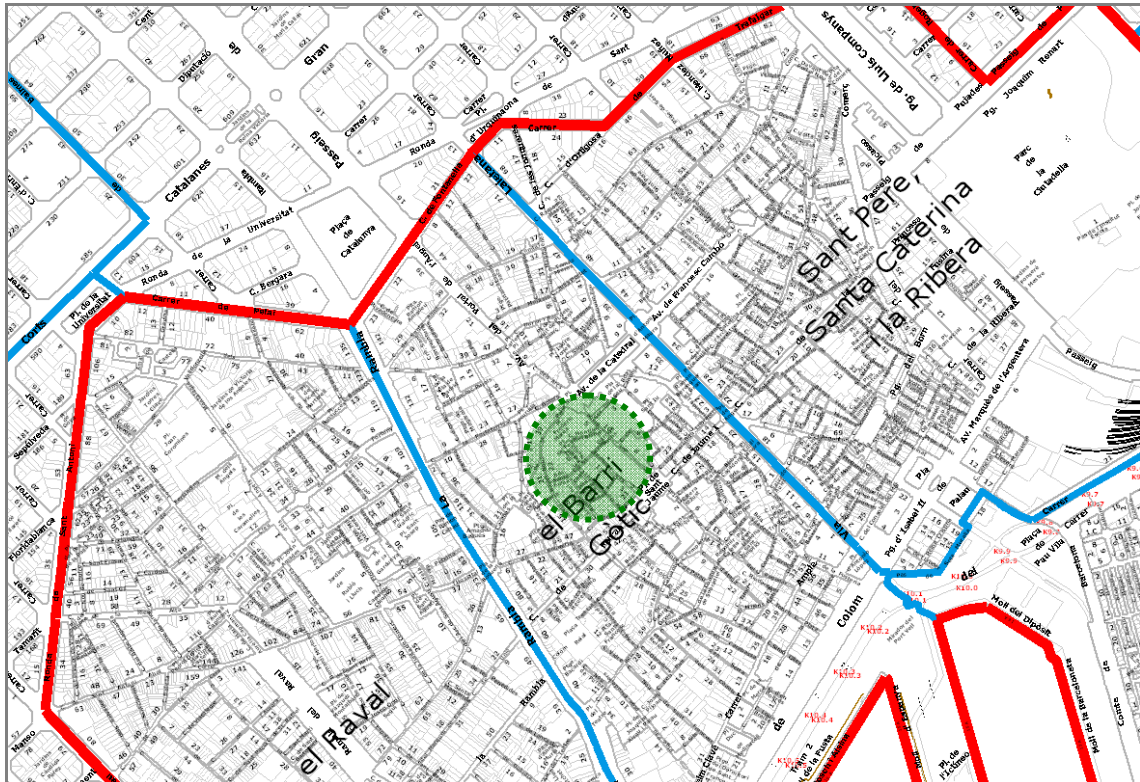
Intervenció arqueològica

C.Montjuïc del Bisbe 4-6 i Pl.Sant Felip Neri (026/11)
Barcelona, Barcelonès

ANNEX 3. DOCUMENTACIÓ PLANIMÈTRICA

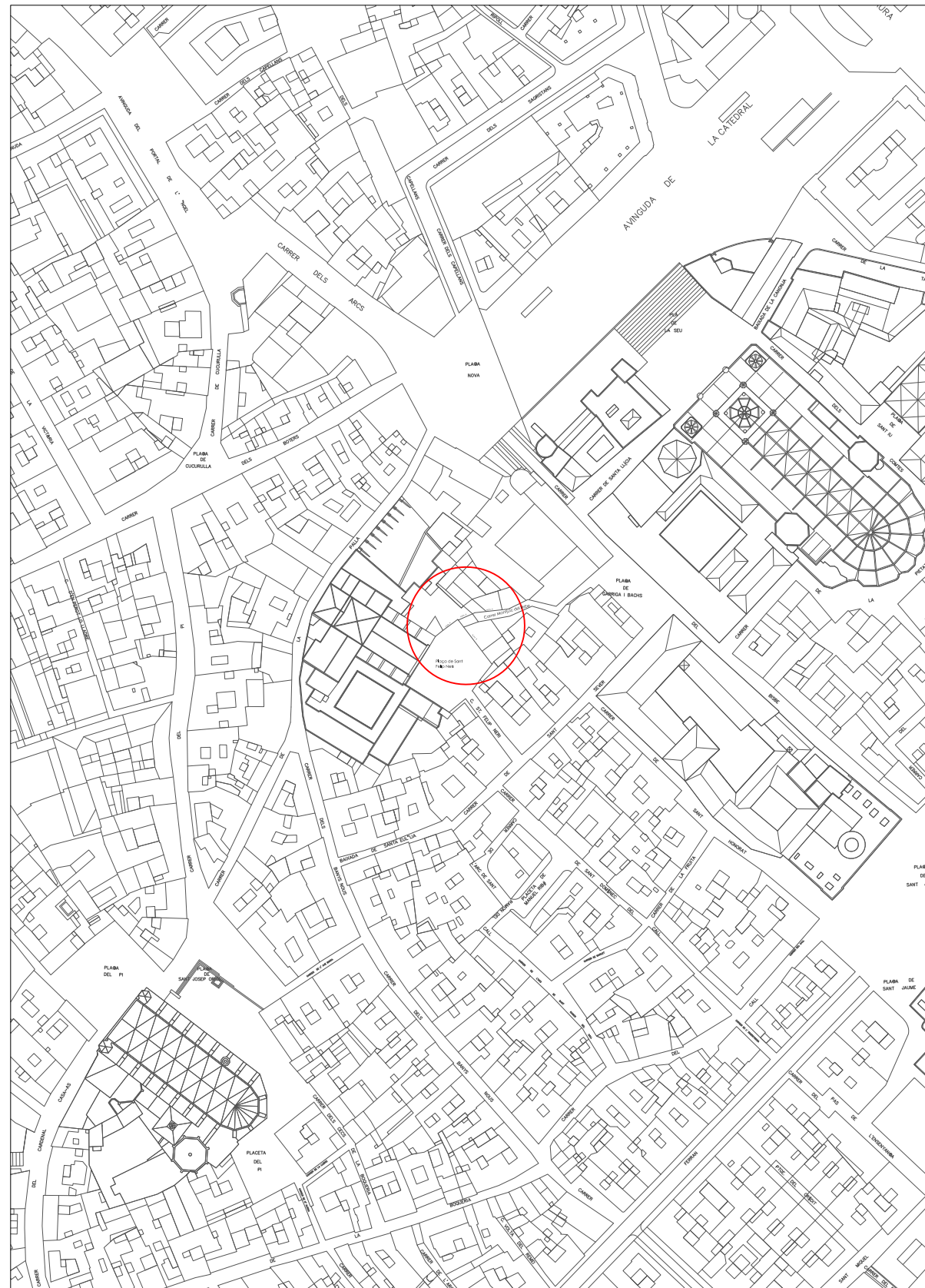
Intervenció arqueològica

C.Montjuïc del Bisbe 4-6 i Pl.Sant Felip Neri (026/11)
Barcelona, Barcelonès



Plànols de situació de la intervenció

Font: Ajuntament de Barcelona / Museu d'Història de Barcelona



Situació e.1:2.000



Emplaçament e.1:500



Lloc de la Intervenció
 Carrer de Montjuïc del Bisbe,
 4-6 / Plaça de Sant Felip Neri,
 3-4.
 Barcelona
 Codi MUHBA: 026/11

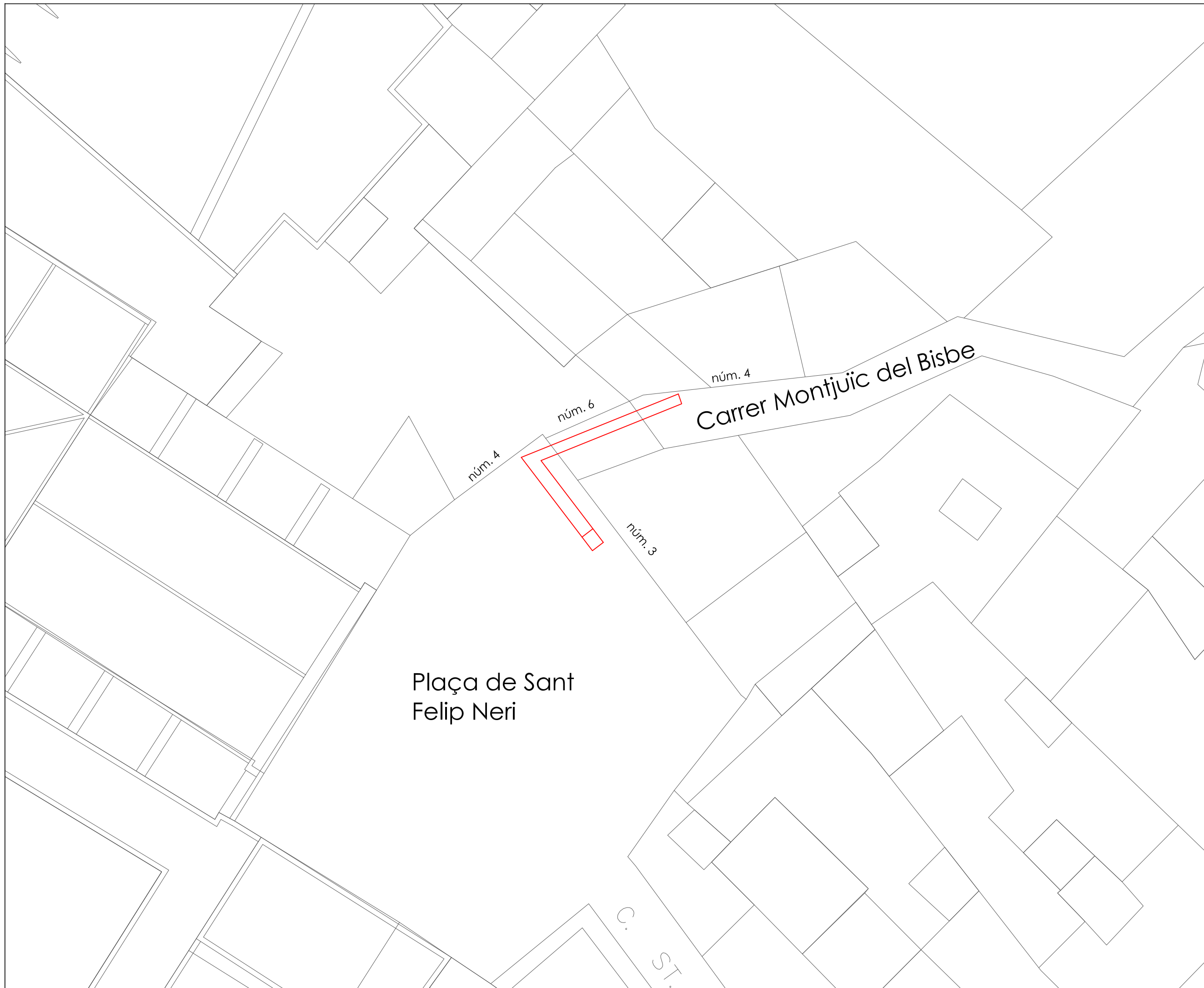
Promoció i Financament
 Societat General Aigües de
 Barcelona (AGBAR)

Direcció Arqueològica
 Jordi Petit Gil

Títol del Plànol
 Situació intervenció

Escala Núm. plànol
 A3 1:20.000 / 1:5.000 1

Data Full
 21-25 de març, 2011 1 de 1



— Ublació de la rasa

Lloc de la intervenció
Carrer de Montjuïc del Bisbe,
4-6 / Plaça de Sant Felip Neri,
3-6.
Barcelona
Codi MUHBA: 026/11

Promoció i finançament
Societat General Aigües de
Barcelona (AGBAR)

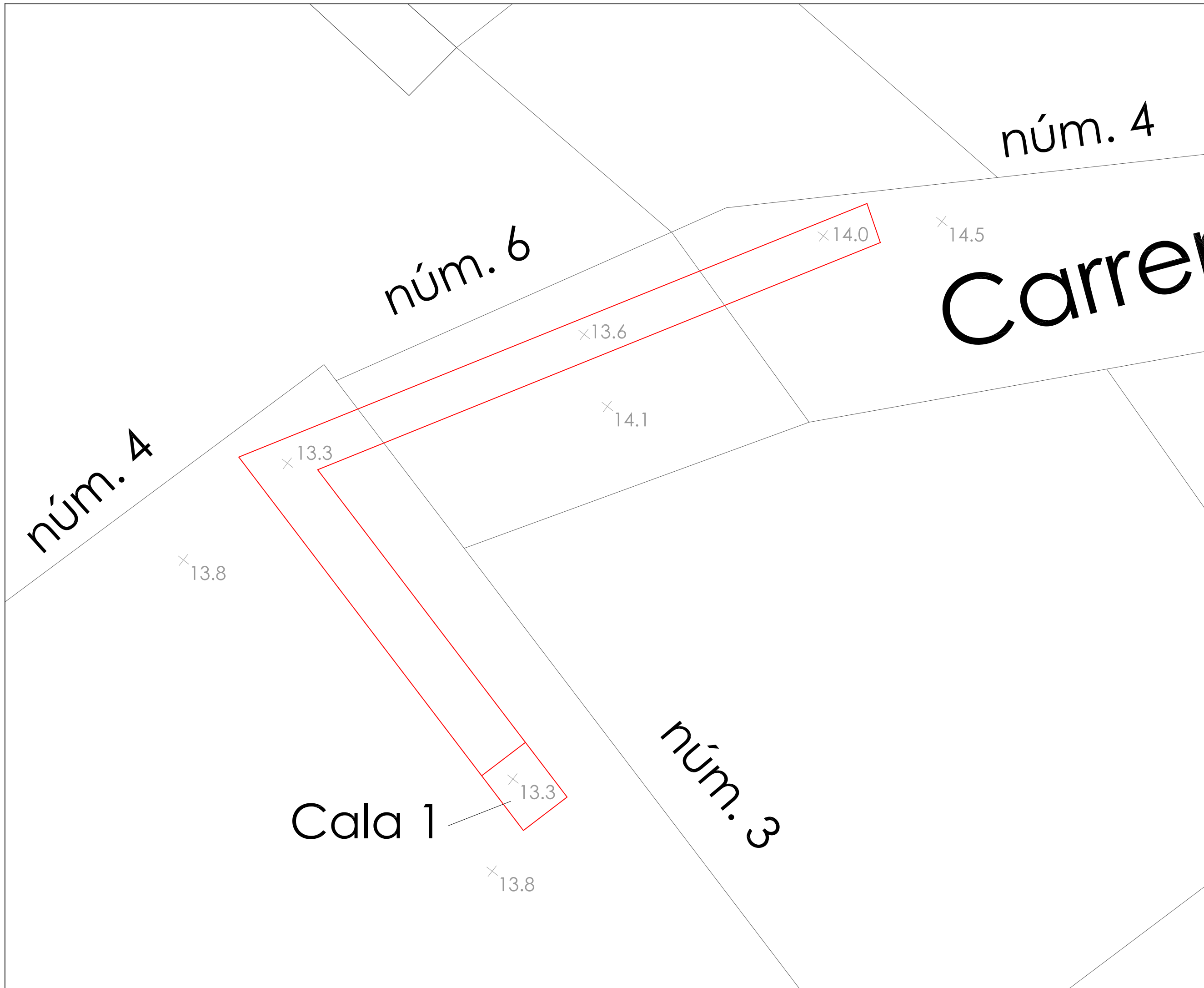
Direcció Arqueològica
Jordi Petit Gil

Títol del plànol
Planta general de l'obra

Escales Núm. plànol
A3 1:200 2

Data Full
21-25 de març, 2011 1 de 1

antequem
ARQUEOLOGIA • PATRIMONI CULTURAL



— Rasa objecte d'estudi

Lloc de la Intervenció
 Carrer de Montjuïc del Bisbe,
 4-6 / Plaça de Felip Neri, 3-4.
 Barcelona
 Codi MUHBA: 026/11

Promoció i Financament
 Societat General Aigües de
 Barcelona (AGBAR)

Direcció Arqueològica
 Jordi Petit Gil

Títol del Plànol
 Planta de la rasa de serveis

Escala	Núm. plànol
A3 1:50	3

Data	Fol·li
21-25 de març, 2011	1 de 1